

REPUBBLICA ITALIANA



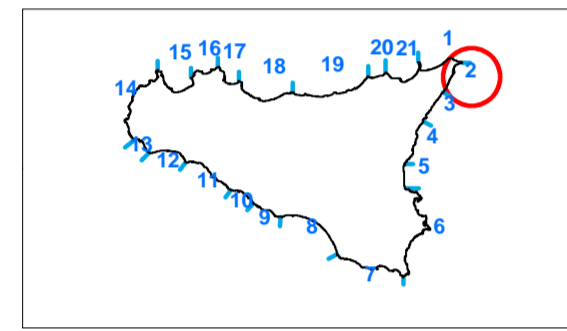
Regione Siciliana
Assessorato Regionale del Territorio e dell'Ambiente

DIPARTIMENTO REGIONALE DELL'AMBIENTE
Servizio 3 "ASSETTO DEL TERRITORIO E DIFESA DEL SUOLO"

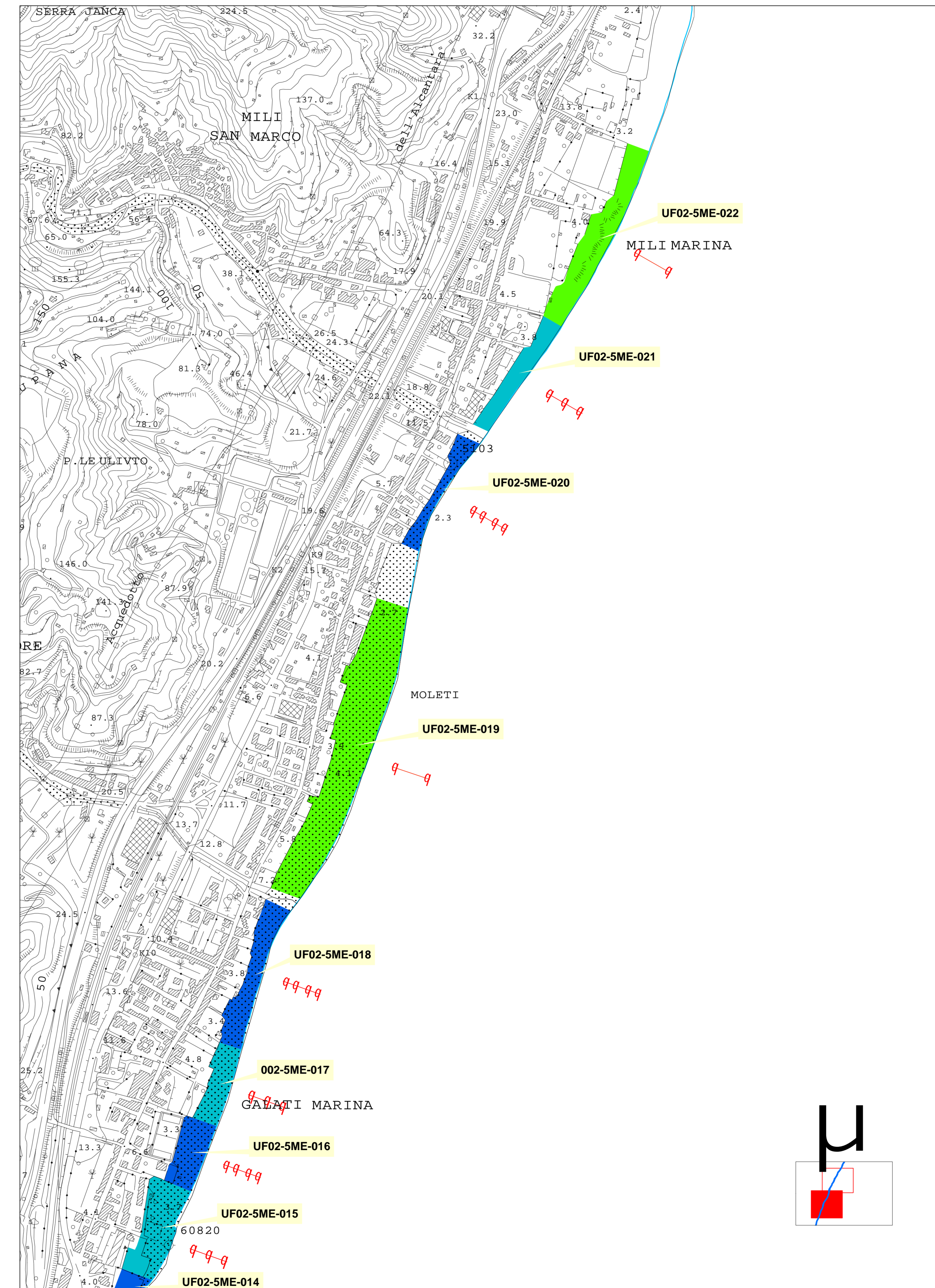
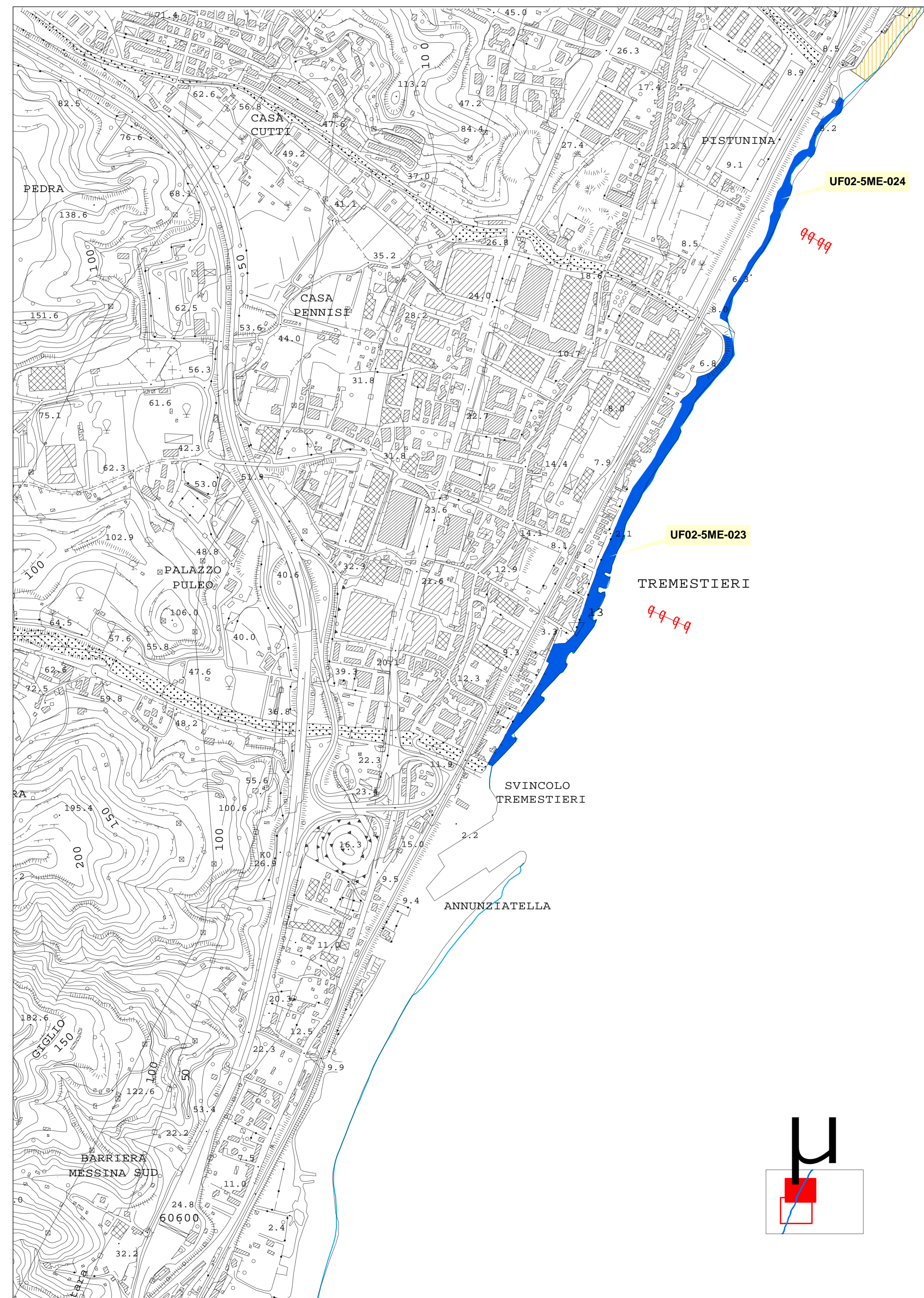
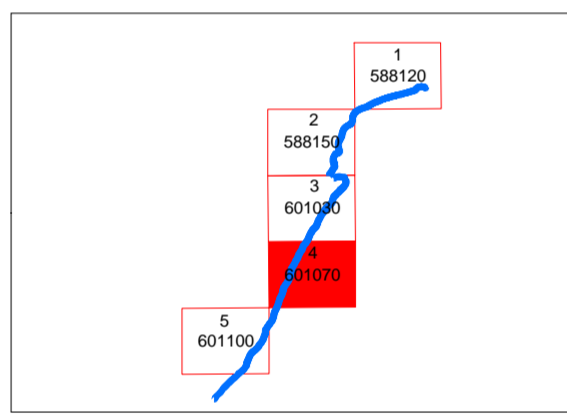
Piano Stralcio di Bacino per l'Assetto Idrogeologico (P.A.I.)

(ART.1 D.L. 180/98 CONVERTITO CON MODIFICHE CON LA L.267/98 E SS.MM.II.)

UNITA' FISIOGRAFICA N° 2 da Capo Peloro a Capo Scaletta



1° AGGIORNAMENTO PARZIALE
Carta della pericolosità e del rischio N°4
Scala 1:5.000



LEGENDA

- Linea di costa 2008
- Pericolosità**
 - P0
 - P1
 - P2
 - P3
 - P4
- Rischio**
 - R1
 - R2
 - R3
 - R4
- Confini amministrativi**
 - Limite comunale
 - Area esclusa dall'aggiornamento